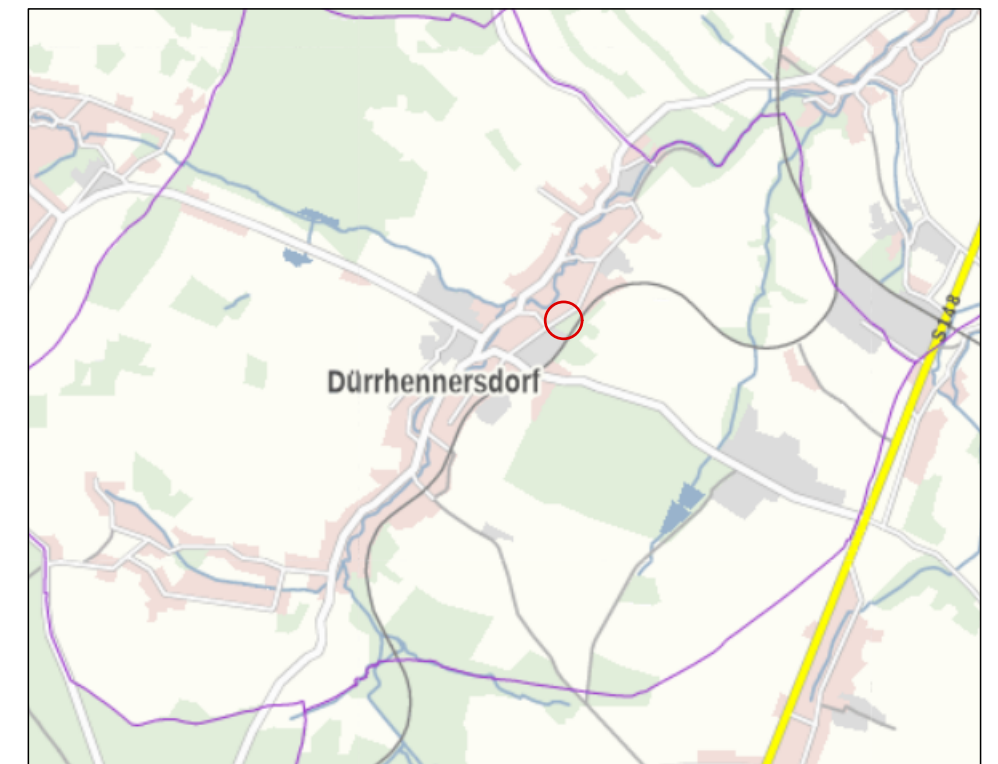
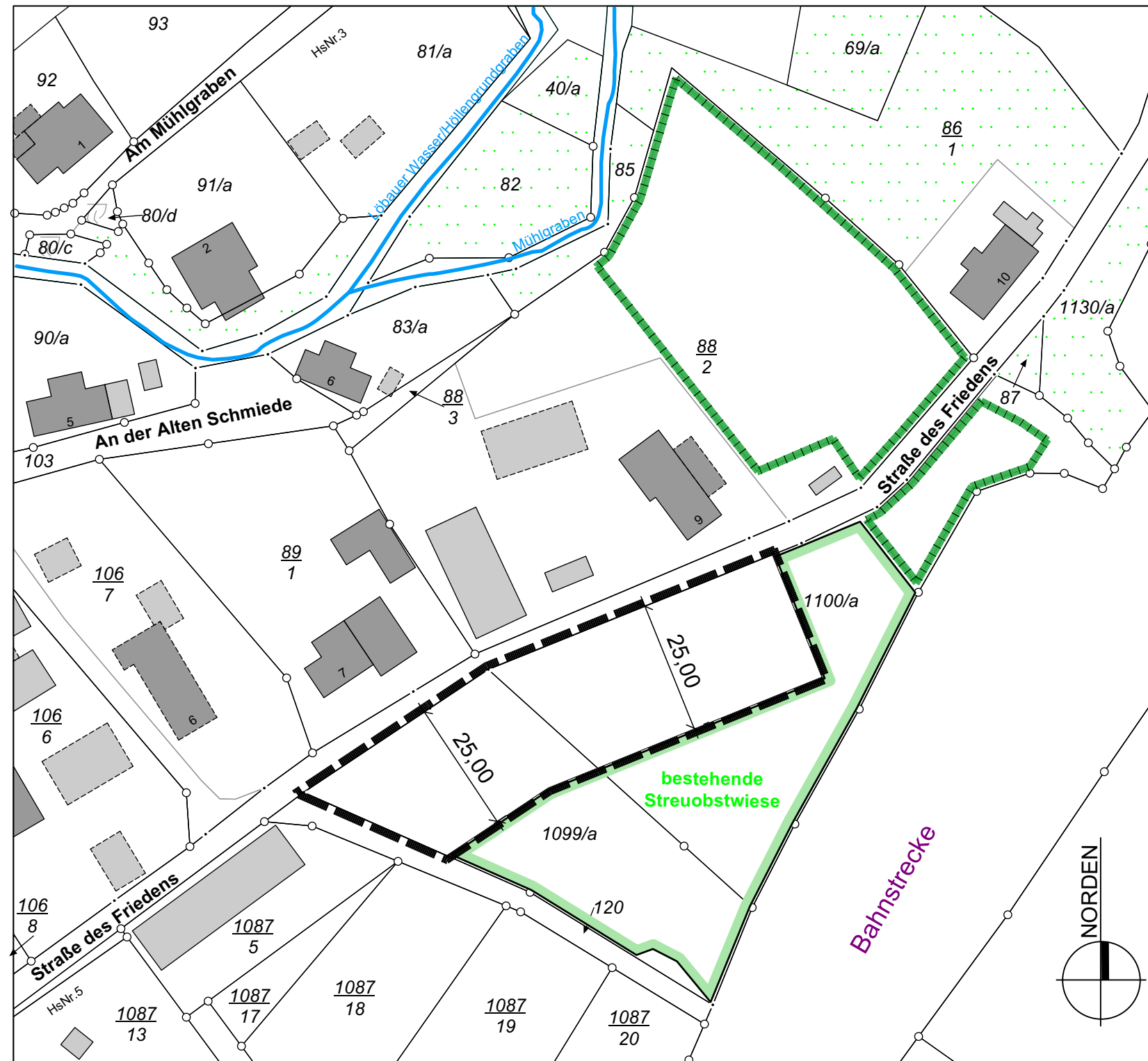


Ergänzungssatzung "Straße des Friedens"





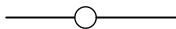
Karte zur Satzung M 1 : 1 000

Satzungsbeschluss:

Planfassung: September 2023



Übersichtsplan zur Lage des Satzungsgebietes

-  Geltungsbereich der Ergänzungssatzung
-  Flächen für Maßnahmen zum Schutz, zur Pflege und zur Entwicklung von Natur und Landschaft
-  vorhandene Haupt- und Nebengebäude
-  Flurstücksnummer
-  Flurstücksgrenze

ausgefertigt:
Dürrehennersdorf, den

Daniel Herklotz
Bürgermeister